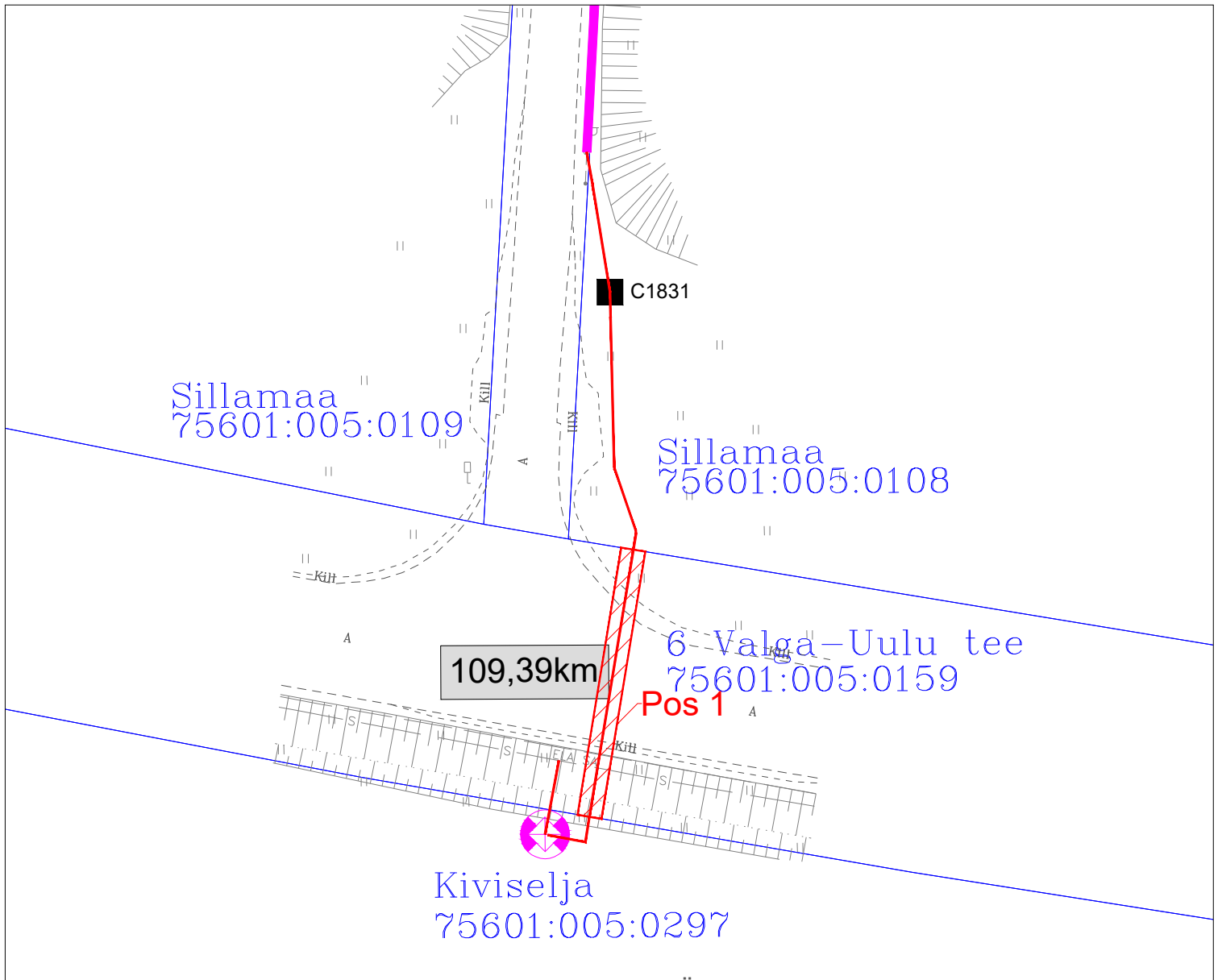






Isikliku kasutusõiguse ala plaan
Pärnu maakond, Saarde vald, Ristiküla, 6 Valga-Uulu tee
M 1:500; A4



TINGMÄRGID

-  Katastripiir
-  Projekteeritud side-maakaabel
-  Projekteeritud sidekaev
-  Kasutusõiguse ala

Jrk nr	Koormatav ala; Pos nr (plaanil)	Kinnistu registriosa number	Katastriüksuse tunnus, nimi ja sihtotstarve	Asukoht riigitee (nr ja nimi) suhtes (lõigu algus ja lõpp km)	Ala pindala ruutmeetrites m ²
1	Pos 1	8601150	75601:005:0159 6 Valga-Uulu tee; Põhimaantee; Transpordimaa 100%	6 Valga-Uulu tee 109,39 km	44

Töö tellija: Enefit Connect OÜ
Sidevõrgu projekteerimine ja ehitus
Kalda küla, Saarde vald (P2023-4)

Eelprojekt: VT1831
Töö nr. 22-491
Koostas: Aneta Andersson
Hepta Group Energy OÜ